






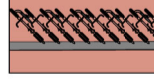
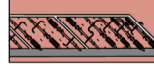

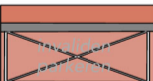
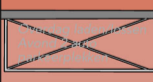
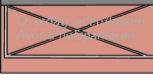


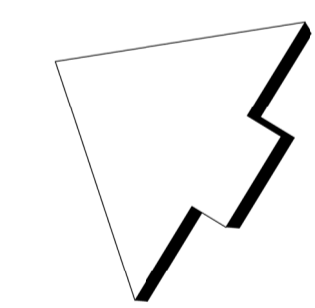



**Legenda**

-  Klinkers, keiformaat, rood in keperverband
-  Klinkers, dikformaat, rood halfsteens verband
-  Trottoirband 0.30m breed, graniet
-  Plantenbak 120 x 120
-  Drempel
-  Inrit
-  Geveltuin
-  Fietsparkeervoorziening
-  Fietsparkeervak
-  Parkeervak auto
-  Invaliden parkeervak auto
-  Laad en Losvak met dubbelgebruik  
Laden en lossen, ma-vrij 09.00-17.00, hierbuiten 2 autoparkeerplekken
-  Laad en Losvak met dubbelgebruik  
Laden en lossen, ma-vr 09.00 uur tot 17.00. Hierbuiten 20 fietsparkeerplekken
-  Parkeervak scooters - 8 plekken
-  Verboden fietsparkeren tegel

	NU	STRAKS
<b>Autoparkeren</b>	33	18
Waarvan invalidenparkeren	3	3
Waarvan gecombineerd met laden en lossen	2	2
<b>Fietsparkeren</b>		
Gemiddeld aantal geparkeerde fietsen	165	180
Aantal fietsparkeervoorzieningen	100	198
Waarvan in een fietsrek	100	160
Waarvan in een fietsparkeervak	0	18
Waarvan gecombineerd met laden en lossen	0	20
Gemiddeld aantal geparkeerde brommers / scooters	7	8



**×** Gemeente Amsterdam  
**×** Ruimte & Duurzaamheid

**Maaiveldontwerp Nieuwe Kerkstraat**  
Deelgebied Amstel - Weesperstraat

Product	Voorlopig Ontwerp	Datum	22 januari 2020
Tekenaar	H.K. Naaijer	Schaal	1:200
		Formaat	A0

© Gemeente Amsterdam Auteursrechten voorbehouden